

**Чемпионат Московской области
Первенство Московской области
Первенство Московской области среди спортсменов среднего и старшего возраста**

**Информационный бюллетень № 1, 2
по проведению соревнований по спортивному ориентированию бегом**

Организаторы соревнований:

Федерация спортивного ориентирования Московской области,
Комитет по спорту Администрации Раменского района,
Федерация спортивного ориентирования Раменского района, Спортивный клуб «Техна»
Директор соревнований: Бурлинов Сергей, г. Раменское, тел: 8-926-777-8821

Место проведения: Московская обл., г. Раменское, микрорайон Холодово

Дата проведения: 17 апреля 2011 года

Центр соревнований, размещение участников: г. Раменское, ул. Космонавтов, дом 19

Раменская средняя общеобразовательная школа № 19.

Размещение участников в теплом помещении, холл 1 этажа. Проход с улицы через центральный вход.

Вид программы: Соревнования в спринте. Городской интервальный спринт.

Программа соревнований:

Время	Программа	Место
9:30 - 10:30	Приезд команд, размещение участников	Школа №19
10:30 - 11:30	Заседание мандатной комиссии, работа секретариата, прием заявок	Школа №19
12:00	Начало старта, согласно стартовым протоколам	Территория школы №19
14:30	Награждение победителей и призеров	Школа №19

Участники соревнований: Согласно Положению
МЖ21 (1977-1993 г.р.) – Чемпионат Московской области

МЖ12 (1999-2000 г.р.) – Первенство Московской области

МЖ14 (1997-1998 г.р.) – Первенство Московской области

МЖ16 (1995-1996 г.р.) – Первенство Московской области

МЖ18 (1993-1994 г.р.) – Первенство Московской области

МЖ35 (1967-1976 г.р.) – Первенство Московской области среди спортсменов среднего и старшего возраста

МЖ45 (1957-1966 г.р.) – Первенство Московской области среди спортсменов среднего и старшего возраста

МЖ55 (1956 г.р. и старше) – Первенство Московской области среди спортсменов среднего и старшего возраста

Дополнительные группы:

МЖ Школа1 - Школьники Раменского района 1995 г.р. и старше

МЖ Школа2 – Школьники Раменского района 1996 г.р. и младше

Откр.1 - Открытая группа 1

Откр.2 - Открытая группа 2

Откр.3 - Открытая группа 3

Откр.4 - Открытая группа 4

Открытые группы для спортсменов и новичков, не 'проходящих' по Положению (возраст, квалификация и т.п.),
БЕЗ НАГРАЖДЕНИЯ

Заявки: согласно Положению.

Предварительные заявки на участие в соревнованиях принимаются в электронной он-лайн системе
<http://sportident.ru/entry/> не позднее, чем за 3 дня до проведения соревнований.

Стартовый взнос при предварительной заявке:

- 100 рублей группы МЖ21, 35, 45, 55 и Откр.1

- 50 рублей группы МЖ12, 14, 16, 18, Школа1, Школа2 и Откр.2, Откр.3

При отсутствии у участника личного ЧИПа дополнительно взимается плата за использование ЧИПа организатора

- 30 рублей группы МЖ21, 35, 45, 55 и Откр.1

- 10 рублей группы МЖ12, 14, 16, 18 и Откр.2, Откр.3

Стартовый взнос при заявке на месте:

- 200 рублей только в группу Откр.1

- 100 рублей только в группу Откр.2, Откр.3

При отсутствии у участника ЧИПа, его предоставит организатор.

Награждение: согласно Положению

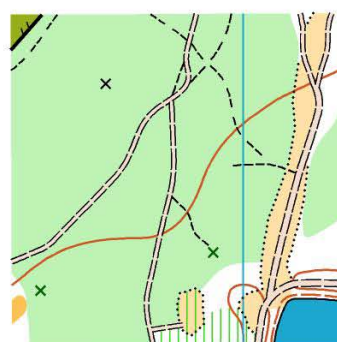
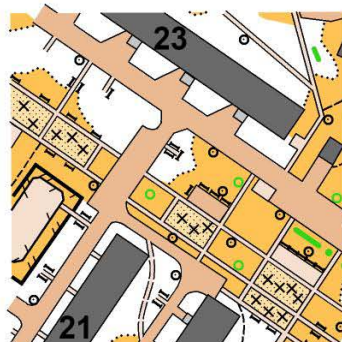
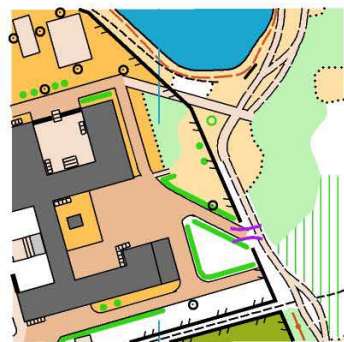
Техническая информация

Местность соревнований. Местность – используются 2 городских района.

1 район (для всех групп) - городской парковый жилой микрорайон, с большим количеством пешеходных и проезжих асфальтовых дорог, ограниченный городскими улицами. По всему микрорайону присутствует городское уличное освещение. В 2008-2010 году администрацией города проведены ремонтные работы по благоустройству дворов, площадей и аллей, в том числе и данного микрорайона. Установлены оригинальные памятники, фонари освещения, новые детские городки и игровые площадки. Территории учреждений (школы, дет.сады) огорожены непреодолимым забором, используемые проходы показаны на карте красным цветом. Рекомендуемая обувь – кроссовки.



2 район (только для дистанции Д1) – соседний городской район на другой стороне ул. Коммунистическая. Переходы через дорогу осуществляются только по пешеходным переходам. Пожалуйста, внимательно прочитайте информацию о дистанции Д1.



Разминка предусмотрена в районе старта, на уличной территории двух школ. Выход на разминку в другие места ЗАПРЕЩЕН.

Опасные места – металлические заборы, решетки, ограды, мелкие торчащие препятствия. Скопления людей, детей. Возможны бездомные собаки. Городской мусор. Движущиеся автомобили, внутри микрорайона. Пешеходный переход через проезжую часть улицы Коммунистическая.

Ограничение района

Район 1 - Весь район ограничен городскими улицами с интенсивным автомобильным движением. С севера и востока ул. Коммунистическая, с юга и запада ул. Космонавтов. В случае потери ориентировки все участники должны двигаться на юг к школе №19 ул. Космонавтов, д. 19, далее на финиш.

Район 2 – с севера район ограничен канавой с водой (глубина более 1,5 м), с запада и востока район соревнований ограничен бетонным забором городских предприятий. С юга проходит ул. Коммунистическая. В случае потери ориентировки все участники должны двигаться на юг, через ул. Коммунистическая, к школе №19 ул. Космонавтов, д. 19, далее на финиш.

Карта – летняя, масштаб 1:4000, сечение рельефа 1 метра. Карта подготовлена в декабре 2009 года Юрием Митиным (Пермь). Корректировка апрель 2011. Легенды только в карте. Дистанции сложной конфигурации, следите за порядком прохождения КП.

Старт – раздельный, согласно стартовым протоколам. Стартовый интервал запланирован в 30 сек, в случае небольшого количества участников возможно – 1 мин. Отсечка старта – ЧИПом в стартовой станции. Карты выдаются в момент старта.

Предварительные параметры дистанций:

Дистанция	Группы	Длина по прямой (км)	Кол-во КП
Д1	МЖ 18, 21, 35 Откр. 1	1,9+1,5+1,4 = 4,8	8+8+6 = 22
Д2	МЖ 16, 45 Откр. 2 МЖ Школа1	2,5	9
Д3	МЖ 14, 55 Откр. 3 МЖ Школа2	1,7	8
Д4	МЖ 12 Откр.4	1,2	6

Информация по дистанциям:

Дистанция Д1

Дистанция состоит из 3 частей. На старте участник стартует Чипом в стартовой станции, берет карту, проходит дистанцию в заданном направлении и приходит на последний КП первой части. Это есть промежуточный финиш¹. Рядом с промежуточным финишем¹ – пешеходный переход через проезжую часть ул. Коммунистическая. Участник, соблюдая правила дорожного движения, переходит на другую сторону проезжей части, где установлен промежуточный старт. Время на переход участника через дорогу на результат не влияет. В течение 4 минут участник должен стартовать Чипом с промежуточного старта, взять карту, и проследовать по дистанции дальше. На промежуточном старте стоит судья, участники стартуют Чипом, интервально, каждые 20 сек. Далее участник пребывает на промежуточный финиш², после отметки которого переходит проезжую часть. Алгоритм действий тот же, что и при первом переходе дороге. В итоге: Участник преодолевает 3 интервала, каждый раз стартуя и финишируя Чипом, Результат участника - это сумма времени 3 интервалов.

Будьте предельно внимательны при переходе проезжей части, переходите только по пешеходному переходу, пешком, времени достаточно, что бы стартовать далее.

Дистанции Д2, Д3, Д4

На этих дистанциях у участников обычная дистанция заданного направления, без перехода через дорогу, с одним стартом и одним финишем.

Маркированные участки: Расстояние от Старта до пункта «К» – 10 м.

От последнего КП до финиша без маркировки 60 метров, точка финиша нанесена на карту.

Контрольное время – 1 час.

Отметка на КП – ЧИПом SportIdent. КП оборудованы по летнему варианту, преимущественно на отдельстоящих «козлах». В случае неисправности ЧИПа или станции на КП есть стандартный компостер, отметка производится в КАРТЕ.

Финиш – отсекается отметкой ЧИПом в финишной станции. После финиша участник сдает карту. В случае схода с дистанции участник обязан пройти через финиш и сдать карту.