

от 7 апреля 2014г.



БЮЛЛЕТЕНЬ №1

О ПРОВЕДЕНИИ МЕЖДУНАРОДНЫХ
СОРЕВНОВАНИЙ ПО
СПОРТИВНОМУ ОРИЕНТИРОВАНИЮ – КУБКА
ИМЕНИ ОБЩЕНАЦИОНАЛЬНОГО ЛИДЕРА
АЗЕРБАЙДЖАНСКОГО НАРОДА –
ГЕЙДАРА АЛИЕВА

АЗЕРБАЙДЖАН 30, 31 МАЯ – 1 ИЮНЯ 2014 ГОДА



Федерация спортивного ориентирования Азербайджанской Республики приглашает вас принять участие в открытых соревнованиях по спортивному ориентированию - в Кубке имени Общенационального Лидера Азербайджанского народа – Гейдара Алиева, который будет проходить в Азербайджане, 30,31 мая – 1 июня 2014 года, в районе населенного пункта Набрань, с. Ялама, 180 км на север от Баку.

1.ОРГАНИЗАТОРЫ СОРЕВНОВАНИЙ, СУДЕЙСКАЯ КОЛЛЕГИЯ:

(КОНТАКТЫ)

Соревнования проводятся Федерацией спортивного ориентирования Азербайджанской Республики во взаимодействии с Министерством молодежи и спорта АР при поддержке Министерства Налогов, Министерства Культуры и Туризма, Специальной Государственной Службы Охраны, Государственной Пограничной Службы, Исполнительной власти Хачмазского района АР.



Главный судья соревнований – Хаям Мамедов (тел.: (+99450) 3012060; e-маил: azeorienteering@mail.ru)

Заместители главного судьи соревнований по организации использования электронной отметке и по компьютерному обеспечению – Татьяна Бакулина (Молдова), Сеидов Заур (тел.: (+99455) 6657520; e-маил: seyidov_zaur@mail.ru);

Заместитель Главного судьи по вопросам логистики, обеспечения жизнедеятельности центра соревнований и лагеря расположения участников - Гарли Рамазанов (тел.: (+99450) 6230436);

Главный секретарь соревнований – УлькерГамдуллаева(тел.:(+99450) 5598439; e-маил: translator_89@mail.ru);

Службадистанции (вопросы планирования, постановки и контроля) - Пугач Михаил (Украина), Тремпольцев Александр (Россия), Мамедов Эхтибар;

Пресс-секретарь Федерации спортивного ориентирования АР – Машкова Яна (тел.:(+99450) 2500393)

Контакты по вопросам участия в соревнованиях:

Хаям Мамедов(тел.: (+99450) 3012060; e-маил: azeorienteering@mail.ru)

Сеидов Заур(тел.:(+99455) 6657520; e-маил: seyidov_zaur@mail.ru);

УлькерГамдуллаева(тел.:(+99450) 5598439; e-маил: translator_89@mail.ru);

Сайт и e-маилфедерации ориентирования АР: www.smef.az; azeorienteering@mail.ru

2.ПРОГРАММА СОРЕВНОВАНИЙ

30 мая (пятница) 2014 г.

10.00- 21.00 –прибытие участников соревнований в район проведения соревнований, размещение, регистрация

19.00 - Заседание Мандатной комиссии, получение представителями команд номеров, чипов для своих спортсменов. Жеребьевка



31 мая (суббота) 2014г.

10.00- открытие соревнований (северо-восточный край села Селимоба)

11.00 - начало стартов участников соревнований на длинной дистанции

18.30- совещание представителей команд

19.00 – проведение дискотеки

1 июня (воскресенье) 2014г.

10.30–начало стартов участников соревнований на средней дистанции(северо-восточный край села Селимоба)

14.30 – церемония награждения победителей и призеров соревнований. Торжественное закрытие соревнований.


3.МЕСТО ПРОВЕДЕНИЯ СОРЕВНОВАНИЙ



Хачмазский район,с. Ялома - лесной массив по ходу движения от поселка Ялама по направлению к турбазе «Хазар», которая расположена на берегу Каспийского моря.

30 мая с.г., в день приезда участников соревнований специалистами из Турции, Молдовы, Украины и России будут организованы семинарские занятия по теории и практике занятий спортивным

ориентированием. Место и точное время проведения этих занятий можно уточнить у Главного судьи соревнований.



4.УЧАСТНИКИ И УСЛОВИЯ ПРОВЕДЕНИЯ СОРЕВНОВАНИЙ

Соревнования открытые. Подведение результатов происходит как в командном так и в личном зачетах.

В соревнованиях берут участие команды и представители Министерств, ведомств, организаций, силовых структур, клубов, других Федераций, спортивных обществ, компаний, учебных заведений Азербайджана, а также команды зарубежных стран, дипломатического корпуса в АР, которые состоят из 8 человек:

6 спортсменов (4 мужчины и 2 женщины); 1 представитель команды, 1 – тренер.

Старт участников забегов раздельный, с интервалом 1-2 минуты (интервал будет определен дополнительно)

Соревнования проводятся по спортивному ориентированию в заданном направлении. Командный зачет определяется по сумме лучших показанных результатов членов команды: 3-х мужчин и 1-й женщины.

В личном зачете места участников определяются по наименьшему времени, которое спортсмены затратили для прохождения в заданном порядке всех контрольных пунктов дистанции.

Отметка прохождения дистанции на Контрольных пунктах – электронная. Электронные чипы будет выдаваться спортсменам после регистрации участников, вместе с номером. Выдача карты с нанесенной на ней дистанцией – непосредственно после старта. Все участники обязаны лично отмечать свой чип на каждом контрольном пункте строго в заданной на карте последовательности КП на дистанции.

Дистанции с рассеиванием. (в виде бабочки):

На определенных Контрольных пунктах дистанции предполагается наличие судей-контролеров для фиксации личного прохождения участниками соревнований этих КП.

Во время нахождения на дистанции участникам запрещается снимать, передавать номер другим лицам или закрывать номер от обзора. Номер участника должен быть ясно различим на протяжении всей дистанции. Нахождение на дистанции лиц не участвующих в соревнованиях, а также участников забегов без нагрудных номеров – не допускается. Таким образом, на КП, где будут находиться судьи, участники забега должны предоставить возможность судье четко зафиксировать номер участника.

Участникам соревнований запрещено:

- после 30 апреля с.г. предпринимать попытки заранее знакомиться с местностью и дистанцией в планируемом районе соревнований.
- в ходе соревнований пользоваться иным картографическим материалом, кроме карты, полученной от судейской коллегии, и иным навигационным оборудованием кроме компаса;
- выход на дистанцию со средствами мобильной связи и (или) другими радиоприемными и передающими устройствами.
- выход на дистанцию с мобильными телефонами и их использование в экстренных случаях, связанных с потерей своего местонахождения разрешается только спортсменам, которые участвуют в соревнованиях в категории «OPEN» (для новичков) и «JUNIOR» (дети).
- выходить в район расположения дистанции до своего стартового времени;
- применять какие-либо технические средства передвижения,



- отмечать чипы электронной отметки или карточки вместо других участников соревнований;
- изменять устройство и оборудование КП;
- привлекать к себе внимание какими-либо сигналами в ходе соревнований (кроме сигналов о помощи в случае травмы или если участник заблудился);
- вмешиваться в работу судейской коллегии;
- пользоваться какой либо посторонней помощью кроме медицинской (в случае необходимости).

За неспортивное поведение и нарушение указанных выше правил, по решению Главного судьи соревнований, результат спортсмена может быть аннулирован, спортсмен может быть предупрежден или отстранен от соревнований.

В исключительных случаях, по решению Судейской коллегии за неспортивное поведение участников и официальных лиц от участия в соревнованиях может быть отстранена вся команда.

При выявлении фактов организации группой лиц (спортсменов, тренеров и ассистентов, представляющих команду определенного министерства, ВУЗа, ведомства, компании, клуба и.т.д.) целой системы действий направленных на фальсификацию в сторону незаслуженного улучшения результатов своей команды и (или) отдельных ее участников, такая команда снимается с соревнований и результаты всех ее участников аннулируются.

Про факты такого неспортивного поведения Организатор соревнований –ФСО АР будет письменно уведомляет руководство организации, которую представляет данная команда а также Министерство молодежи и спорта АР. Данная информация будет размещена также на сайте ФСО АР.

5. ПОРЯДОК ПОДАЧИ ЗАЯВОК КОМАНД И ИНДИВИДУАЛЬНЫХ СПОРТСМЕНОВ НА УЧАСТИЕ В СОРЕВНОВАНИЯХ



Допуск к участию в соревнованиях осуществляется на основании заявки.

Как указывалось в Положении о проведении Кубка им. Гейдара Алиева, заявки, на участие в соревнованиях с визой врача о допуске к соревнованиям, заверенные печатями направляющих организаций, должны быть представлены в Федерацию спортивного ориентирования АР (Главному судье соревнований) не позднее, **чем 23 мая 2013 года.**

При регистрации участников соревнований представитель команды представляет в ФСО АР следующие документы:

- копию приказа о назначении представителя команды, ответственного за организацию доставки членов команды на соревнования, а также решение всех других вопросов, связанных с участием команды в соревнованиях;
- заявку на участие команды (Приложение №1);
- участники соревнований в личном зачете подают ФСО АР (судейской коллегии) сведения о своем участии в соревнованиях самостоятельно(по электронной почте, СМС и.т.д.).

7. НАГРАЖДЕНИЕ

Кубком имени Общенационального Лидера азербайджанского народа Гейдара Алиева, а также медалями и дипломами Министерства молодежи и спорта Первой степени, а также ценными призами награждаются члены команды, занявшей Первое место в общекомандном зачёте.

Команды, занявшие 2-3 места в общекомандном зачёте награждаются медалями и дипломами Министерства молодежи и спорта, соответственно Второй и Третьей степени.

Участники, занявшие 1-3 места в личных соревнованиях в каждой группе (мужчины/женщины) награждаются соответствующими медалями, дипломами Министерства молодежи и спорта. Победители соревнований также награждаются ценными призами;

Победители и призеры забегов на дистанции OPEN (новички мужчины и женщины) награждаются памятными дипломами федерации и ценными призами.

Предусматриваются отдельные призы для самого старшего и самого младшего участников забегов.



8. ПАРАМЕТРЫ И КЛАСС ДИСТАНЦИИ

1-й день соревнований 31 мая 2014г. – длинная дистанция:

Группа М- 21 (мужчины) - 10 - 11 км – 18-24 КП

Группа Ж- 21 (женщины) - 6.5 –7.5 км – 14-18 КП

Группа OPEN (новички) мужчины - до 4.5 км – 8-10 КП

Группа OPEN (новички) женщины - до 3.5 км – 8-10 КП

«JUNIOR» (uşaqlar) qrupu - до 1.5 - 2 км – 6 КП

Контрольное время для всех участников забегов первого дня – 3.5 часа.

2-й день соревнований 1 июня 2014г.- средняя дистанция:

Группа М- 21 (мужчины) – до 6.5 км – до 15КП

Группа Ж - 21 (женщины) – до 4,5 км – до 12КП

Группа OPEN (новички) мужчины – 2,5км – до 8 КП

Группа OPEN (новички) женщины- до 2-х км – 6-8 КП


Группа «JUNIOR» (дети)- до 1 км – до 3-4 КП

Контрольное время для всех участников забегов второго дня – 2 часа.

Участники, которые превысили контрольное время забегов, должны прекратить движение по дистанции и вернуться на место старта. По возвращению – известить об этом судейскую коллегию и представителя своей команды.

Класс дистанций - Мастера спорта Азербайджана:

Выполнение нормативов спортивных званий МС, КМС и других спортивных разрядов по спортивному ориентированию будет зависеть от состава участников забегов каждого дня соревнований, отдельно в группах М-21 и Ж-21 и от показанного конкретным спортсменом времени при прохождении дистанции.

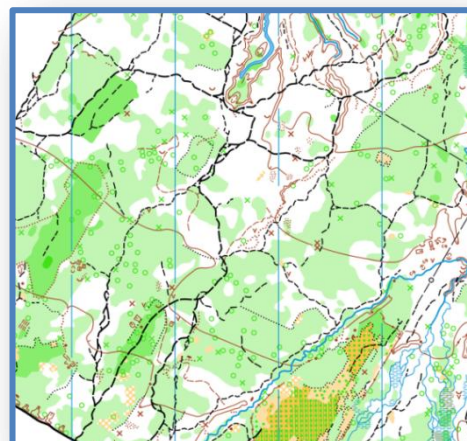


9.КАРТЫ СОРЕВНОВАНИЙ

Дистанция первого дня соревнований будет проходить на двух картах:

«Селимоба». Масштаб (м) = 1:10 000 (в 1 см = 100 метров), h (высота сечения) = 2,5 метра. Картографирована – февраль 2014г. Михаилом Пугачем (Украина).

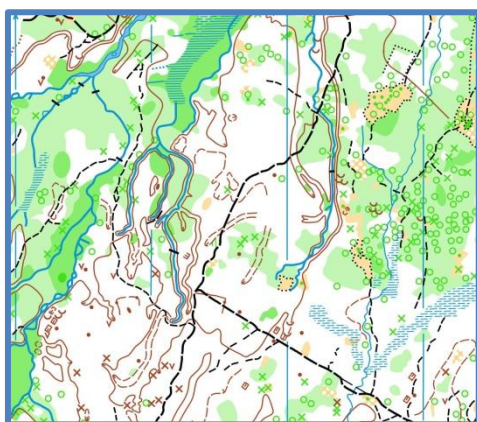
Турбаза «Хазар». Масштаб (м) = 1:10 000 (в 1 см = 100 метров), h (высота сечения) = 2,5 метра. Картографирована – октябрь 2011г. Корректировка – февраль 2014г., Михаилом Пугачем (Украина).



Местность карт представляет собой равнинный район с микрорельефом, который имеет ограничения. В частности:

- на северо-востоке – турбаза «ХАЗАР» и за ней берег Каспийского моря;
- на северо-западе – ограничений нет;
- на юго-востоке – асфальтовая дорога от с. Яломадо берега моря;
- полигоны двух карт разделяет четкая грунтовая дорога, проходящая в лесу.

Дистанция второго дня:



Соревнований будет проходить на карте «Селимоба », Масштаб (м) = 1:10 000 (в 1 см = 100 метров), h (высота сечения) = 2,5 метра. Картографирована – а в феврале 2014г. - Михаилом Пугачем (Украина).

Характеристика местности карт двух дней соревнований: лес в целом лиственный, местами труднопроходимый, много мелких полей, имеются значительные площади полузакрытого пространства. Преобладает микрорельеф с обилием микроямок, микробугров, лисьих нор, сухих канав и небольших лощин, сильно развита система лесных дорог и тропинок, местами исчезающих; много коряг, пеньков, поваленных деревьев.

Местность характеризуется наличием разветвленной системы ручьев, которые местами непроходимые по ширине. Однако на ручьях имеются переправы, сделанные из подручного материала (в основном поваленные деревья, иногда оборудованные мостики).

Рекомендуемая форма одежды участников забега – закрытая, с длинным рукавом (учитывая наличие большого количества зарослей ежевики и других колючих кустарников, преодоление которых следует избегать). Допускается обувь с шипами.

10. РАЗМЕЩЕНИЕ

Центр соревнований находится на Турбазе «Улдуз» где также планируется размещение участников соревнований (можно договариваться по телефону, тел: (+99455) 6698395, контактное лицо - господин Атакиши);

Другие варианты размещения:

Отель «Атлант» (Тел.: (+99412) 4415848; (+99412) 5632404; моб.: (+99450) 3764747; (+99450) 7506624), Исполнительный директор: господин Азер (+99455) 7800878)

Также по вопросам проживания в других туристических базах и отелях, расположенных недалеко от места проведения соревнований, можно обратиться в туристическую фирму «Improtex» (Генеральный директор Александр Гулиев, контактный телефон (+99412) 5981598).

Питание организовывается участниками соревнований самостоятельно или по предварительному заказу в указанных местах проживания.

Федерация спортивного ориентирования приглашает всех желающих принять участие в указанных международных соревнованиях по ориентированию в заданном направлении.

Ориентирование – спорт здоровой нации!

**Совет Федерации
Спортивного Ориентирования
Азербайджанской Республики**

