



Открытый Кубок ФСО г. Москвы среди клубов Первенство ГБУ ДО МКСШОР «Восток»

Информационный бюллетень №3

Организаторы соревнований: ФСО г. Москвы, клубы спортивного ориентирования г. Москвы и Московской области. Главный судья - Александр Тремполцев +79166909024, главный секретарь - Екатерина Филимонова +79268155801.

Сроки проведения: 17 сентября 2023 года.

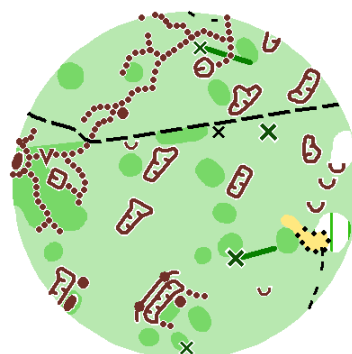
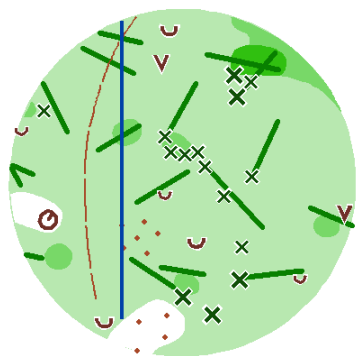
Место проведения: Ромашковский лес, посёлок Рублёво

Проезд до остановки «Советская улица»

1. От метро Щукинская маршрутное такси 358К
2. От метро Крылатское маршрутное такси 358К
3. От метро Молодёжная автобус 626,127,127К
4. От метро Строгино автобус 626
5. От МЦД Кунцевская автобус 127
6. На собственном автомобильном транспорте. Заезд через Рублёвское или Новорижское шоссе

Карта подготовлена весной 2023 года Виктором Добрецовым.

Фрагменты карты соревнований:



Программа соревнований:

Время	Расписание соревнований
09:30-10:45	Регистрация участников
10:45-11:00	Открытие соревнований, просмотр системы передачи эстафеты
11:30	Старт 1-го этапа, начало работы старта «Родители-дети» и «Новички»
13:00-14:00	Старт для спортсменов, выступающих в личном зачёте на дистанции 2-4 этапов и Первенстве ГБУ ДО МКСШОР «Восток»
14:15-14:45	Старт для спортсменов, выступающих в личном зачёте на дистанции 5-8 этапов и Первенстве ГБУ ДО МКСШОР «Восток»
14:15	Начало финиша эстафетных команд
15:30-16:30	Награждение

Дополнительный сервис:

Будет организована GPS трансляция 1,4,6,7 и 8 этапов эстафеты. Всем командам будет выдано минимум по одному GPS для лидеров команды. GPS сдаются на финише.

На 4, 6, 7 и 8 этапах GPS будут выдаваться лидирующим шести командам.

Для новичков и маленьких спортсменов предусмотрены группы «Новички» и «Родители-дети». Инфо по этим группам чуть ниже.

Будет организован буфет с горячим питанием и чаем.

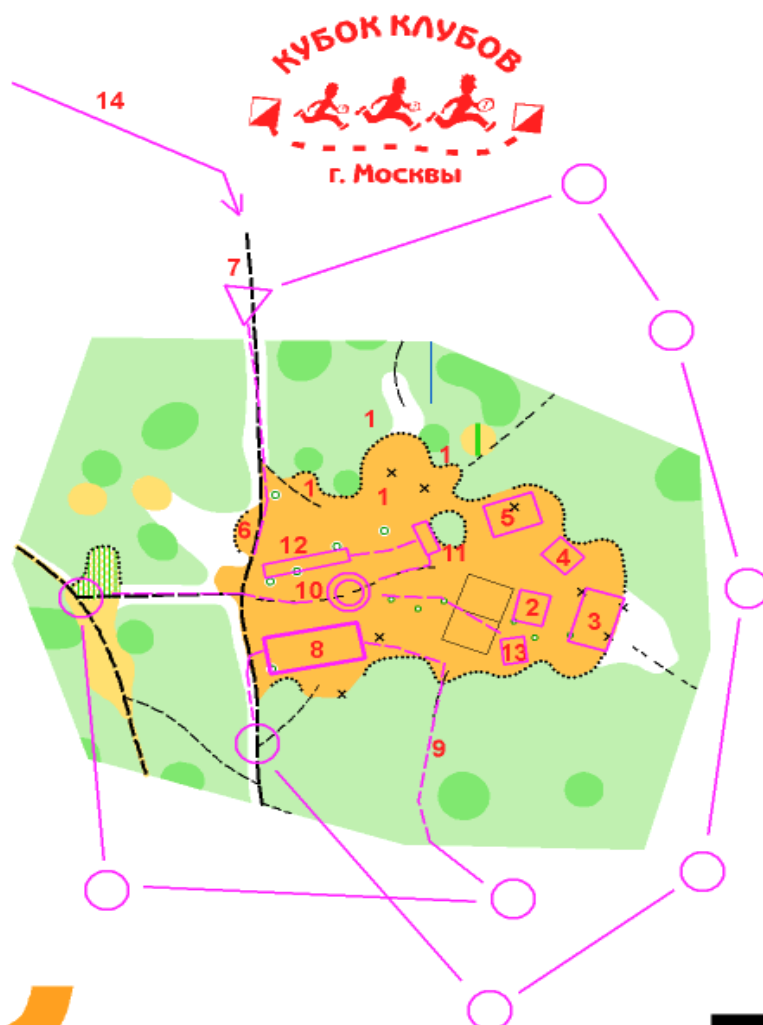
Планируется организация торговли спортивным инвентарём.

Во время награждения будет проведена лотерея с призами среди всех участников соревнований.

Группы «Родители-дети» и «Новички»:

Старт данных групп начинается в 11:45 и заканчивается в 13:00. Детям и их родителям будет предложена дистанция в заданном направлении. Будет использоваться электронная отметка. Для более комфортного ощущения малышей на дистанции будут использованы подсказки в виде смайликов: весёлый смайлик – движение в нужном направлении, грустный смайлик – повернул не в ту сторону. На финише всех ребят ждут сладкие призы!

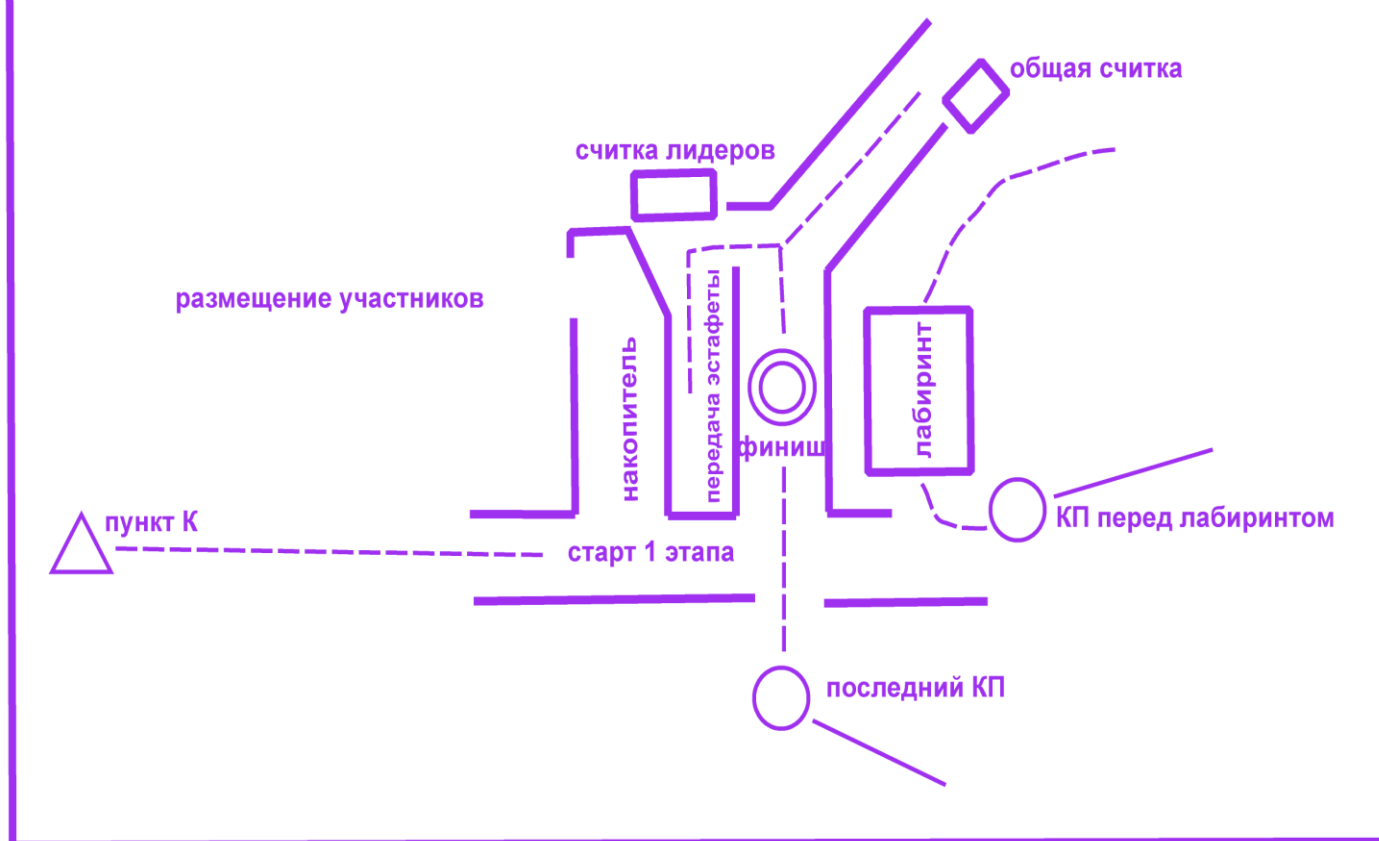
Схема арены соревнований 17.09.2023



- 1 Размещение участников
- 2 Секретариат, врач
- 3 Торговля, буфет, вода
- 4 GPS
- 5 Зона награждения
- 6 Старт 1 этапа эстафеты
- 7 Точка начала ориентирования, станции "старт" для 2-8 этапов
- 8 Спортивный "Лабиринт Moscompass"
- 9 Обязательный маркированный участок после Лабиринта
- 10 Финиш, тренерская зона для выдачи талонов лидерам
- 11 Проверка отметки лидеров команд 2-8 этапов. Выдача карт
- 12 Накопитель спортсменов 2-8 этапов. Передача эстафеты
- Регистрация спортсменов, выступающих в личном зачёте
- 13 Палатка считывания чипов всех спортсменов 1-8
- 14 Приход участников соревнований и зрителей с парковки и остановки
Будьте внимательны! Противоположно со стартующими спортсменами!!!



Схема финиша и передачи эстафеты



Техническая информация

Карта. Масштаб 1:7500 у 1,6 и 8 этапов; 1:5000 у 2,3,4,5,7 этапов высота сечения рельефа 2,5 м. Формат карты А4.

Нумерация КП на дистанциях 2,3,5 этапов двойная (1-31,2-33 и т.д.), на остальных этапах нумерация КП одинарная.

На обратной стороне карты впечатан «Лабиринт Moscompass» укрупнённого масштаба. Дистанция в «Лабиринте» является частью основной дистанции.

Местность. Пригородный лес с развитой сетью дорог и троп. Местность равнинная. Лес смешанный, проходимость от средней до плохой. Сосновый лес зарос густым подлеском. Район залесён на 95%. Район соревнований в выходные дни активно посещается отдыхающими. На местности есть мелкие тропинки, пикниковые полянки, корчи и поваленные деревья не показанные на карте. В парке встречается технический мусор, оставленный людьми, в том числе стеклянные бутылки. Будьте аккуратны.

Рекомендуемая обувь: любые шиповки.

Опасные места: гуляющие с собаками, торчащие сучья деревьев, мусор.

Предварительные параметры дистанций:

- 1 этап:** M20,21 – 3,6 км 17 КП + Лабиринт Moscompass. После лабиринта до финиша 1000 м.
2 этап: M14, M60 – 2,52 км 11 КП + Лабиринт Moscompass. После лабиринта до финиша 700 м.
3 этап: Ж12,МЖ10,МЖ75 – 2,1 км 8 КП + Лабиринт Moscompass. После лабиринта до финиша 850 м.
4 этап: M16,М45,Ж35 – 2,8 км 16 КП + Лабиринт Moscompass. После лабиринта до финиша 800 м.
5 этап: M12,Ж14,Ж60 – 2,4 км 11 КП + Лабиринт Moscompass. После лабиринта до финиша 850 м.
6 этап: M18,М35 – 3,25 км 16 КП + Лабиринт Moscompass. После лабиринта до финиша 700 м.
7 этап: Ж16,Ж18,Ж45(М12) – 2,7 км 12 КП + Лабиринт Moscompass. После лабиринта до финиша 750 м.
8 этап: Ж20,21 – 3,1 км 16 КП + Лабиринт Moscompass. После лабиринта до финиша 800 м.

Дистанции всех этапов включают в себя 600 метров маркированных участков.

1. От арены соревнований до точки начала ориентирования
2. От «Лабиринта»
3. От последнего КП до финиша

Начало ориентирования от пункта «К» (треугольник на карте).

На первом этапе на дистанции ориентирования применён микрорассев.

Внимание!!! На местности расположено большое количество КП. Пункты могут стоять близко друг от друга на похожих объектах. Проверьте номера! Будьте внимательны!

Ближе к концу дистанции, участники всех групп проходят просмотрную дистанцию в «Лабиринте Moscompass» (на обратной стороне карты впечатана специальная крупномасштабная врезка).

«Лабиринт» имеет свою нумерацию КП. В «Лабиринте» применяется рассев. КП в лабиринте стоят близко друг к другу. **При использовании чипов SI-Card 11 и SIAC, внимательно контролируйте отметку. Станции отметки «Лабиринта» работают в контактном режиме.**

Оборудование КП: стандартное. Отметка электронная (система Sport Ident). Станции работают в бесконтактном режиме. На случай снятия КП, в районе КП рассыпано конфетти. На некоторых КП установлено несколько станций отметки.

Старт спортсмена: производится в стартовой станции на пункте «К». Спортсмены первого этапа не отмечаются на пункте «К».

Финиш спортсмена: фиксируется отметкой на станции «Финиш». Для бесконтактных чипов установлена электронная финишная линия.

Считывание чипов, передача эстафеты: после последнего КП спортсмены бегут по маркировке в сторону финиша. После прохождения финишной арки коридор разделяется на 2 части. Левый коридор для лидеров команд. В левый коридор могут бежать только те спортсмены, кому тренер клуба выдал специальный талон лидера в специальной тренерской зоне, которая будет организована перед финишной развилкой (смотри схему). Спортсмены-лидеры считывают свои чипы в «Палатке проверки отметки лидеров», и при наличии правильной отметки, бегут на пункт выдачи карт, берут пакет с картами своего клуба и передают его следующему этапу. Остальные спортсмены клуба спокойно проходят в правый финишный коридор, в конце которого считывают свои чипы в «Палатке считывания». Лидеры команд, также должны считать свои чипы в «Палатке считывания», после передачи эстафеты.

Спортсмены-лидеры первого этапа не считывают чип в «Палатке проверки отметки лидеров», а сразу же бегут на пункт выдачи карт. Если у спортсмена, передавшего эстафету окажется неправильная отметка, то данная команда будет задержана перед стартом 8-го этапа в зоне передачи эстафеты на время разницы между финишем лидера (с неправильной отметкой) и финишем первого спортсмена данной команды у которого была зафиксирована правильная отметка.

На команду в секретариате выдаётся 6 талонов (3 основных+2 резервных), которые тренер выдаёт лидерам своей команды в тренерской зоне. После финиша каждого этапа, представители команд должны забрать талоны у финишировавших спортсменов-лидеров, чтобы использовать эти талоны на следующем этапе.

Разминка: осуществляется по дороге от остановки общественного транспорта и парковки до арены соревнований. **Внимание!!! Эта же дорога используется для пробегания участка арена - пункт «К».** Будьте предельно внимательны! Также, разминка разрешена по пешеходной дорожке вдоль Обводного шоссе.

Результаты участников и клубов, замеченных до своего старта или после своего финиша в районе дистанции, будут аннулированы.

Удачных стартов!

